









Waldquerung Mast 58 - 59

 Nach Waldschutzgesetz beanspruchte Fläche
 Hauptbaumart: **Erle, Esche, Ahorn** mit BHD 12 - 15 cm und Höhe 10 - 12 m
 Voraussichtlich keine Beeinträchtigung der Nachbarbestände oder Erholungsfunktion.





Geschützte Biotope und Schutzgebiete

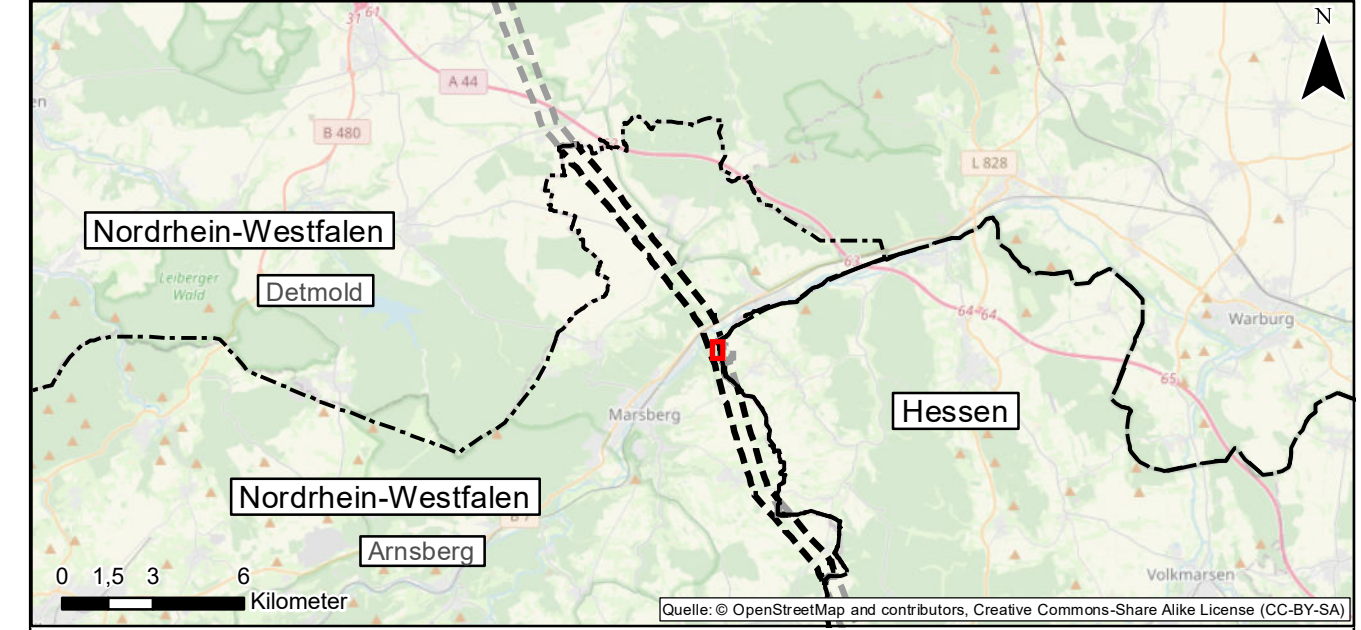

 faktisches Vogelschutzgebiet Diemel und Hoppecketal
 Naturschutzgebiet

Technische Planung


 Planung
 Zuwegung
 Arbeits- und Seilzugfläche
 137 Mastnummern Planung

Sonstiges

 Untersuchungsraum in Arnsberg, NRW (250 m)
 Untersuchungsraum außerhalb von Arnsberg, NRW (250 m)
 Landesgrenze
 Kreisgrenze



Auftraggeber: Avacon AG
 Schillerstraße 3
 38350 Helmstedt



Projekt:
 Ersatzneubau 110-kV-Leitung
 Twistetal – Paderborn/S LH-11-1205
 Planfeststellungsabschnitt NRW, Regierungsbezirk Arnsberg

Planinhalt: Anhang 2 zu Anlage 12.9: Gutachten zur Bewertung der
 Waldfunktionen im Rahmen einer Waldumwandlung
 Mast 58 - 59

Planverfasser: Planungs- Gemeinschaft GbR LaReG Landschaftsplanung Rekultivierung Grünplanung Dipl. - Ing. Ruth Peschk-Hawtree Prof. Dr. Gunnar Rehfeldt Landschaftsarchitektin Dipl. Biologe Helmstedter Straße 55A 38126 Braunschweig Telefon 0531-707156-00 Telefax 0531-707156-15 Internet www.lareg.de E-Mail info@lareg.de		Datum:	Name:
	Bearbeitet:	Mai 2022	LM
	Gezeichnet:	Mai 2022	GN
	Geprüft:	Mai 2022	GR
Anhang 2 Blatt 1/3			
Proj.-Nr.: 1231	Maßstab: 1:2.000	Blattgröße: 29,70 cm x 59,00 cm	